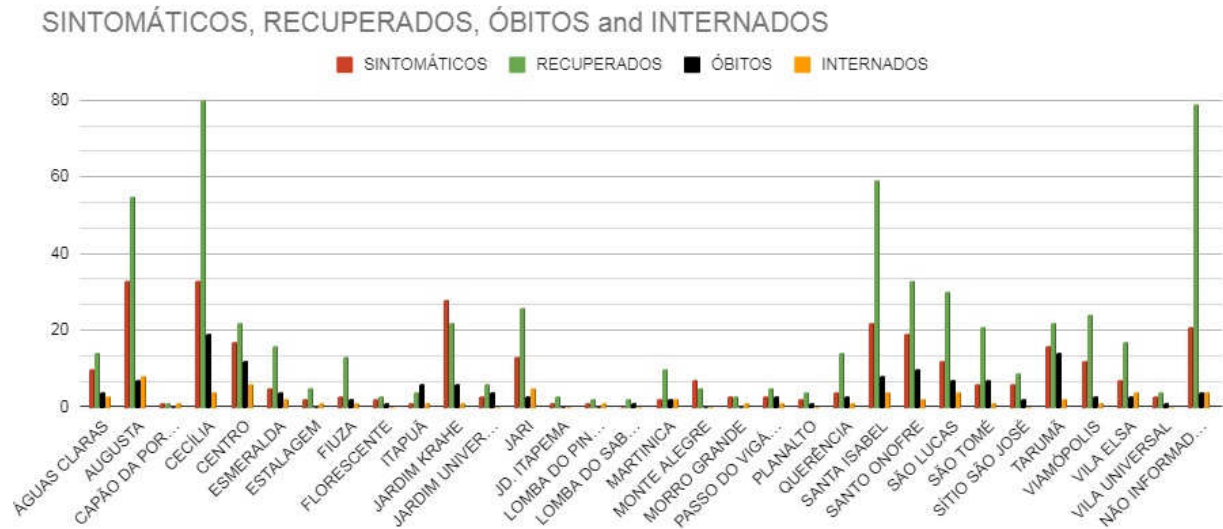
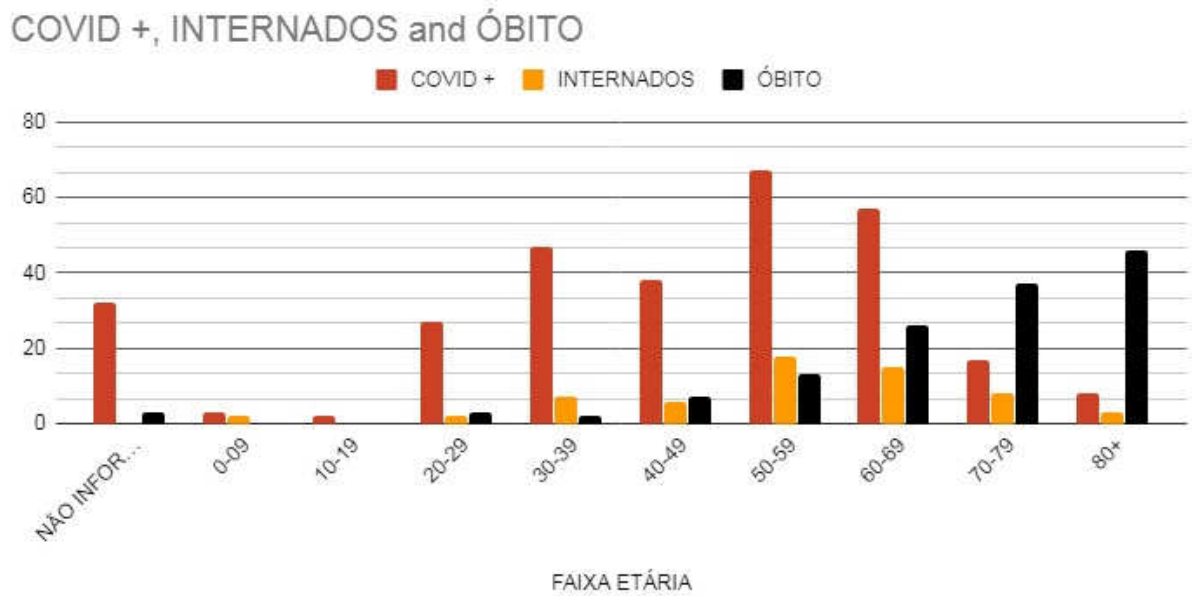


MAPA DA DOENÇA EM GRÁFICOS:

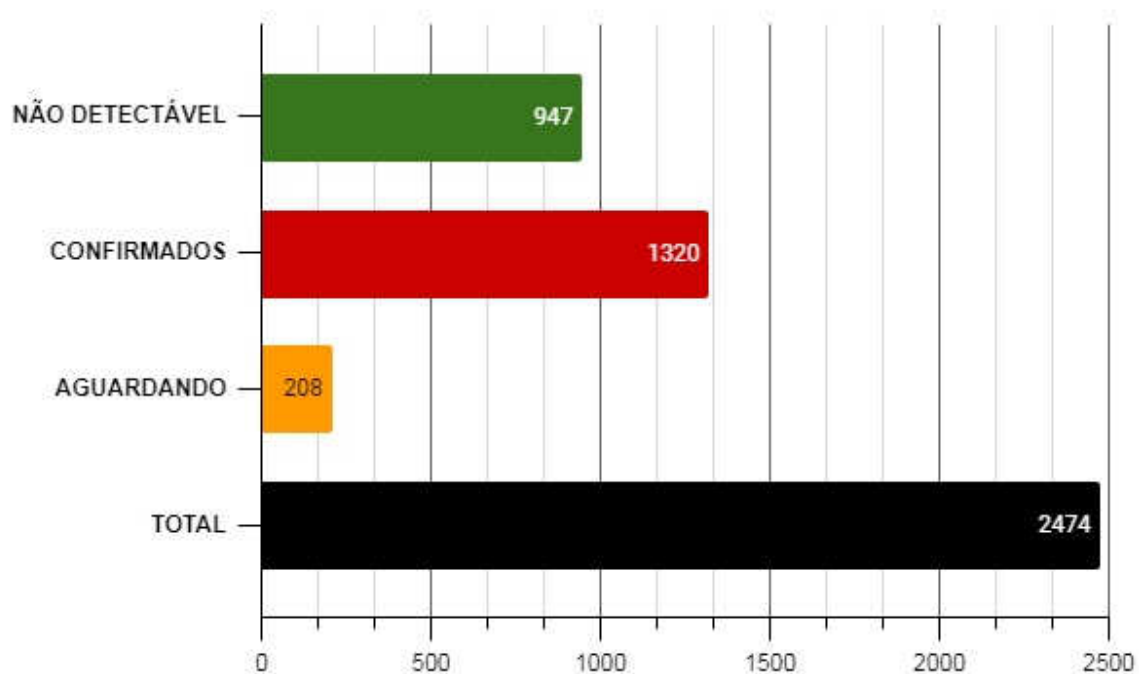
INCIDÊNCIA POR BAIRROS –



INCIDÊNCIA POR FAIXA ETÁRIA –



STATUS GERAL COVID-19 –



DADOS SUJEITOS A ALTERAÇÕES.

FONTE: VIGILÂNCIA EPIDEMIOLÓGICA/DVS VIAMÃO, 14/09/2020, ÀS 17HS.